

TREATIES AND COMPREHENSIVE LAND CLAIMS IN CANADA

GLOSSARY

COMPREHENSIVE LAND CLAIM

Comprehensive land claims are based on the assertion of continuing Aboriginal rights and claims to land that have not been dealt with by treaty or other means. Comprehensive land claims negotiations address concerns raised by Aboriginal people, governments and third parties in Canada about who has the legal right to own or use the lands and resources in areas under claim.

TREATY

Noun: (1) A formally concluded and ratified agreement between countries; (2) A treaty is an agreement in written form between nation-states that is intended to establish a relationship governed by International Law; and (3) A treaty is a negotiated agreement that clearly spells out the rights, responsibilities and relationships of First Nations and the federal and provincial governments.

FINAL AGREEMENTS

A Final Agreement is the outcome of successful land claim negotiations. It details agreements reached between the Aboriginal group, the province or territory, and Canada on all issues at hand, including resources, financial benefits, self-government, and land ownership. The Final Agreement must be ratified by the parties, and signed by the principals. Canada then passes settlement legislation that gives effect to the Final Agreement and renders it valid.

- 2002 - Tlicho Agreement (signed on August 25, 2003)
- 1999 - Nisga'a Final Agreement
- 1998 - Tr'ondëk Hwëch'in Final Agreement
- 1998 - Tr'ondëk Hwëch'in Self-Government Agreement
- 1997 - Little Salmon/Carmacks Final Agreement
- 1997 - Little Salmon/Carmacks Self-Government Agreement
- 1997 - Selkirk First Nation Final Agreement
- 1997 - Selkirk First Nation Self Government Agreement
- 1993 - Sahtu Dene and Métis Comprehensive Land Claim Agreement - Volume I (effective 1994)
- 1993 - Sahtu Dene and Métis Comprehensive Land Claim Agreement - Volume II (effective 1994)
- 1993 - Umbrella Final Agreement between the Government of Canada, the Council for Yukon Indians and the Government of the Yukon
- 1993 - Vuntut Gwitchin First Nation Final Agreement (effective 1995)
- 1993 - Vuntut Gwitchin First Nation Self-Government Agreement (effective 1995)
- 1993 - Champagne and Aishihik First Nations Final Agreement (effective 1995)
- 1993 - Champagne and Aishihik First Nations Self-Government Agreement (effective date 1995)
- 1993 - Teslin Tlingit Council Final Agreement (effective 1995)
- 1993 - Teslin Tlingit Council Self-Government Agreement (effective 1995)
- 1993 - Nacho Nyak Dun First Nation Final Agreement (effective date 1995)
- 1993 - Nacho Nyak Dun First Nation Self-Government Agreement/ (effective 1995)
- 1993 - Nunavut Land Claims Agreement
- 1992 - The Gwich'in (Dene/Métis) Comprehensive Land Claim Agreement
- 1984 - The Western Arctic Claim The Inuvialuit Final Agreement
- 1978 - The Northeastern Quebec Agreement
- 1975 - James Bay and Northern Quebec Agreement and Complementary Agreements (effective 1977)

EXCHANGE. INSPIRE. EMPOWER.

experiencescanada.ca | info@experiencescanada.ca

ExperiencesCAN ExperiencesCanada Experiences.Canada

experiences
CANADA



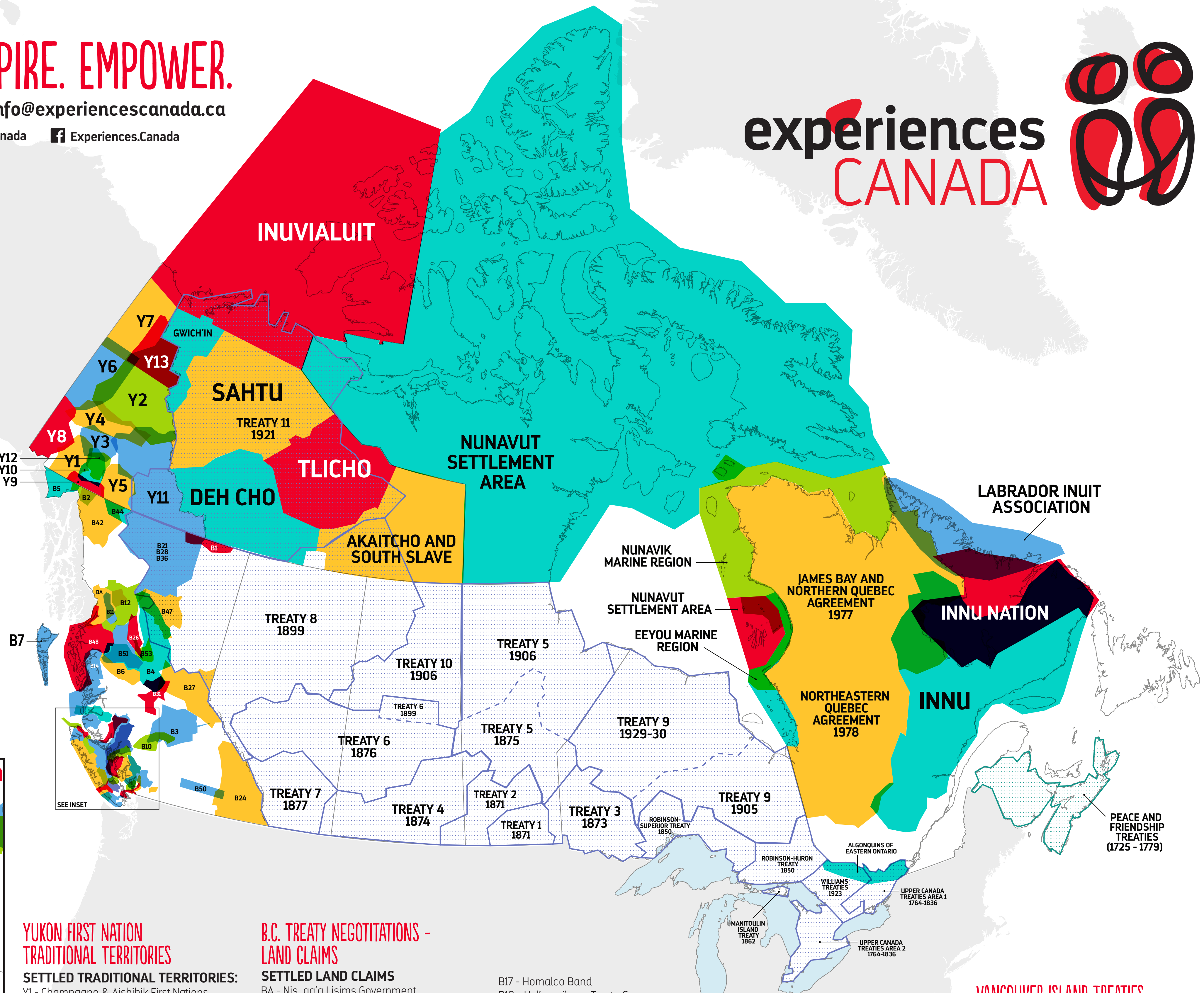
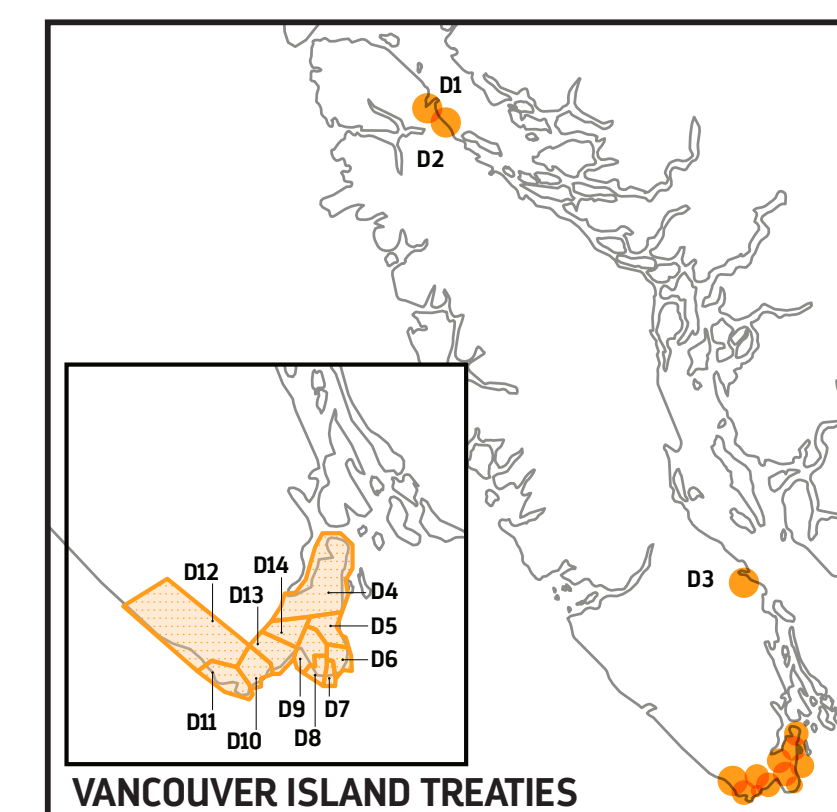
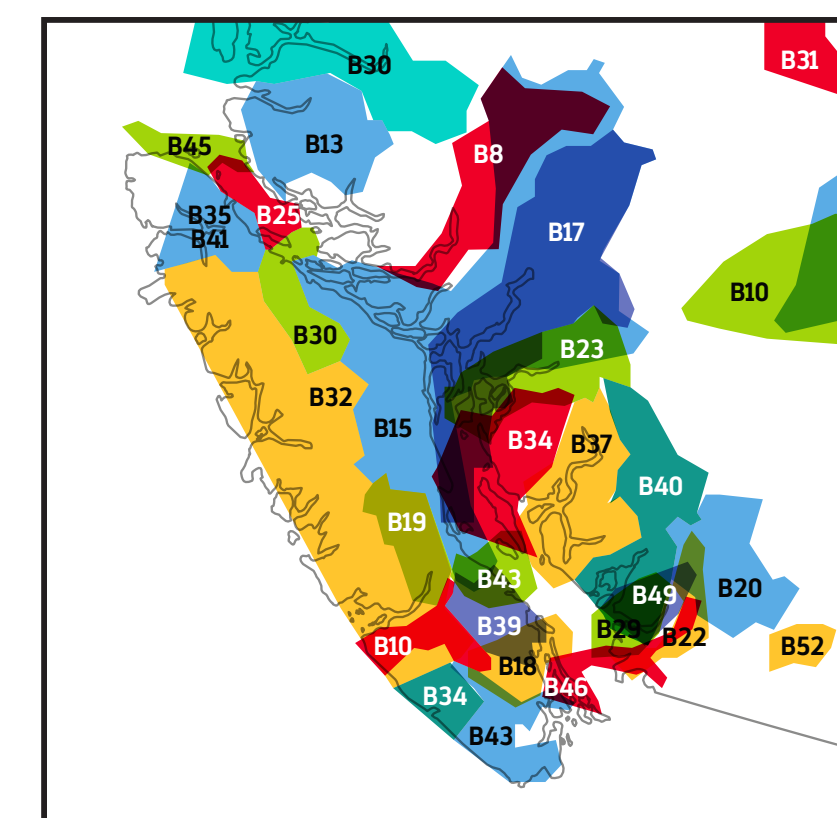
LEGEND

- HISTORIC TREATY
- HISTORIC TREATY ADHESION
- PEACE AND FRIENDSHIP TREATY
- VANCOUVER ISLAND TREATY (DOUGLAS)
- PROVINCIAL, TERRITORIAL BOUNDARY

THIS IS A LEARNING TOOL, INTENDED TO ENGAGE COMMUNITIES TO LEARN ABOUT TREATIES AND LAND CLAIMS IN CANADA

Note: The lines on this map represent the approximate boundaries of traditional territories described in First Nation Statements of Intent to negotiate treaties which have been submitted to, and accepted. The boundaries are illustrative only and may be revised in the future. Publication of this map does not imply that the First Nations, the Province of BC, or the Government of Canada have agreed to the boundaries shown. Treaty boundaries are negotiable until the treaty or final agreement is signed.

Sources: Department of Natural Resources Canada, Geomatics Canada, GeoAccess Division, 1992, 1:750,000 base map and Historic Treaties, Legal Surveys Division, 2003, Land Claim Boundaries, Indian and Northern Affairs, Federal Treaty Negotiation Office, 2000, BC Treaty Negotiations, British Columbia, Ministry of Aboriginal Affairs, Information Provision Branch, 2000, BC Treaty Negotiations, Treasury Board of Canada, Real Property Management Division, 2001, Vancouver Island Treaties.



YUKON FIRST NATION TRADITIONAL TERRITORIES

SETTLED TRADITIONAL TERRITORIES:

- Y1 - Champagne & Aishihik First Nations (Haines Junction)
- Y2 - First Nation of Na-Cho Nyak Dun (Mayo)
- Y3 - Little Salmon / Carmacks First Nations
- Y4 - Selkirk First Nation (Pelly Crossing)
- Y5 - Teslin Tlingit Council
- Y6 - Tr'on Dek Hwëch'in First Nations (Dawson)
- Y7 - Vuntut Gwich'in First Nation (Old Crow)
- Y12 - Ta'an Kwach'an Council (Lake Laberge)
- Y13 - Tetlit Gwich'in Tribal Council

UNSETTLED TRADITIONAL TERRITORIES:

- Y8 - White River (Beaver Creek) / Kluane (Burwash Landing) First Nations
- Y9 - Carcross / Tagish First Nation
- Y10 - Kwanlin Dun First Nation (Whitehorse)
- Y11 - Kaska Dene Nation

B.C. TREATY NEGOTIATIONS - LAND CLAIMS

SETTLED LAND CLAIMS

- BA - Nis-ga'a Lisims Government

UNSETTLED LAND CLAIMS

- B1 - Acho Dene Koe First Nation
- B2 - Carcross/Tagish First Nation
- B3 - Cariboo Tribal Council
- B4 - Carrier Sekani Tribal Council
- B5 - Champagne and Aishihik First Nations
- B6 - Cheslatta Carrier Nation
- B7 - Haida Nation
- B8 - Da'naxda'xw / Awaetlala Nation
- B9 - Ditidaht First Nation
- B10 - Esketemc First Nation (Alkali Lake)
- B11 - Gitanyow Hereditary Chiefs
- B12 - Gitxsan Hereditary Chiefs
- B13 - Gwa'-Sala-Nakwaxda'xw Nation
- B14 - Haisla Nation
- B15 - Hamatla Treaty Society
- B16 - Heiltsuk Nation

- B17 - Homalco Band
- B18 - Hul'qumi'num Treaty Group
- B19 - Hupacasath First Nation
- B20 - In-SHUCH-ch Council
- B21 - Kaska Dene Council
- B22 - Katzie Indian Band
- B23 - Klahooset Nation
- B24 - Ktunaxa / Kinbasket Treaty Council
- B25 - Kwakwaka'wakw First Nation
- B26 - Lake Babine Nation
- B27 - Lheidli T'enneh Band
- B28 - Liard First Nation
- B29 - Musqueam Nation
- B30 - Namgis First Nation
- B31 - Nazko Indian Band
- B32 - Nuu-chah-nulth Tribal Council
- B33 - Oweekeno Nation
- B34 - Pacheedaht First Nation
- B35 - Quatsino First Nation
- B36 - Ross River Dena Council

- B37 - Sechelt Nation
- B38 - Sliammon Indian Band
- B39 - Snuneymuxw First Nation
- B40 - Squamish Nation
- B41 - Stó:lō Nation
- B42 - Taku River Tlingit Tribal Council
- B43 - Te'Mexw Treaty Association
- B44 - Teslin Tlingit Council
- B45 - Tl'atlasikwala First Nation
- B46 - Tsawwassen First Nation
- B47 - Tsay Keh Dene Band
- B48 - Tsimshian Nation
- B49 - Tseil-Waututh Nation
- B50 - Westbank First Nation
- B51 - Wet'suwet'en Hereditary Chiefs
- B52 - Yale First Nation
- B53 - Yekooche First Nation

VANCOUVER ISLAND TREATIES (DOUGLAS)

- D1 - Queckar 1851
- D2 - Quakeolth 1851
- D3 - Saalequun 1854
- D4 - North Saanich 1852
- D5 - South Saanich 1852
- D6 - Chekonein 1850
- D7 - Chilcowitch 1850
- D8 - Swenghung 1850
- D9 - Kosampson 1850
- D10 - Kakyakaan 1850
- D11 - Chewhaytsum 1850
- D12 - Soke 1850
- D13 - Teechamitsa 1850
- D14 - Whyomilth 1850

TRAITÉS ET REVENDICATIONS TERRITORIALES GLOBALES AU CANADA

GLOSSAIRE

REVENDICATION TERRITORIALE GLOBALE

Revendication présentée par les Premières Nations visant à établir des droits autochtones qui ne sont pas déjà visés par des traités. Les négociations entourant les revendications territoriales globales concernent des préoccupations soulevées par les peuples autochtones, les gouvernements et des tierces parties au Canada et visent à déterminer qui a le droit juridique de posséder ou d'utiliser les territoires et les ressources visés par les revendications.

TRAITÉ

Nom : (1) accord conclu et ratifié officiellement entre des pays; (2) un traité est un accord sous forme écrite conclu entre des nations-États qui vise à tisser un lien régi par le droit international; et (3) un traité est un accord négocié qui décrit clairement les droits et les responsabilités des Premières Nations et des gouvernements fédéral et provinciaux, et les liens qui les unissent.

ENTENTES DÉFINITIVES

Une entente définitive est le fruit de revendications territoriales concluantes. Elle décrit les accords conclus entre le groupe autochtone, la province ou le territoire et le Canada sur tous les dossiers visés, notamment les ressources, les avantages financiers, l'autonomie gouvernementale et la propriété des terres. L'entente définitive doit être ratifiée par les parties et signée par les responsables. Le Canada adopte ensuite une loi qui donne effet à l'entente définitive et la rend valide.

- 2002 – Entente des Tlicho (signé le 25 août 2003)
- 1999 – Entente définitive des Nisga'a
- 1998 – Entente définitive des Tr'ondëk Hwëch'in
- 1998 – Accord sur l'autonomie gouvernementale des Tr'ondëk Hwëch'in
- 1997 – Entente définitive de Little Salmon/Carmacks
- 1997 – Accord sur l'autonomie gouvernementale de Salmon/Carmacks
- 1997 – Entente définitive de la Première Nation Selkirk
- 1997 – Accord sur l'autonomie gouvernementale de la Première Nation Selkirk
- 1993 – Revendication territoriale globale des Métis et Dénés du Sahtu – volume I (entrée en vigueur en 1994)
- 1993 – Revendication territoriale globale des Métis et Dénés du Sahtu – volume II (entrée en vigueur en 1994)
- 1993 – Accord-cadre définitif entre le gouvernement du Canada, le conseil des indiens du Yukon et le gouvernement du Yukon
- 1993 – Entente définitive de la Première Nation des Gwich'in Vuntut (entrée en vigueur en 1995)
- 1993 – Accord sur l'autonomie gouvernementale de la Première Nation des Gwich'in Vuntut (entré en vigueur en 1995)
- 1993 – Entente définitive des Premières Nations Champagne et Aishihik (entrée en vigueur 1995)
- 1993 – Accord sur l'autonomie gouvernementale des Premières Nations Champagne et Aishihik (entré en vigueur en 1995)
- 1993 – Entente définitive du conseil des Tlingits de Teslin (entrée en vigueur en 1995)
- 1993 – Accord sur l'autonomie gouvernementale du conseil des Tlingits de Teslin (entré en vigueur en 1995)
- 1993 – Entente définitive de la Première Nation des Nacho Nyak Dun (entrée en vigueur en 1995)
- 1993 – Accord sur l'autonomie gouvernementale de la Première Nation des Nacho Nyak Dun (entré en vigueur en 1995)
- 1993 – Accord sur les revendications territoriales du Nunavut
- 1992 – Entente sur les revendications territoriales globales des Gwich'in (Déné/Métis)
- 1984 – Revendication de l'Arctique de l'Ouest: Convention définitive des Inuvialuit
- 1978 – Convention du Nord-Est québécois
- 1975 – Convention de la Baie James et du Nord québécois et conventions complémentaires (entrées en vigueur en 1977)

ÉCHANGER. INSPIRER. HABILITER.

experiencescanada.ca | info@experiencescanada.ca

ExperiencesCAN ExperiencesCanada Experiences.Canada

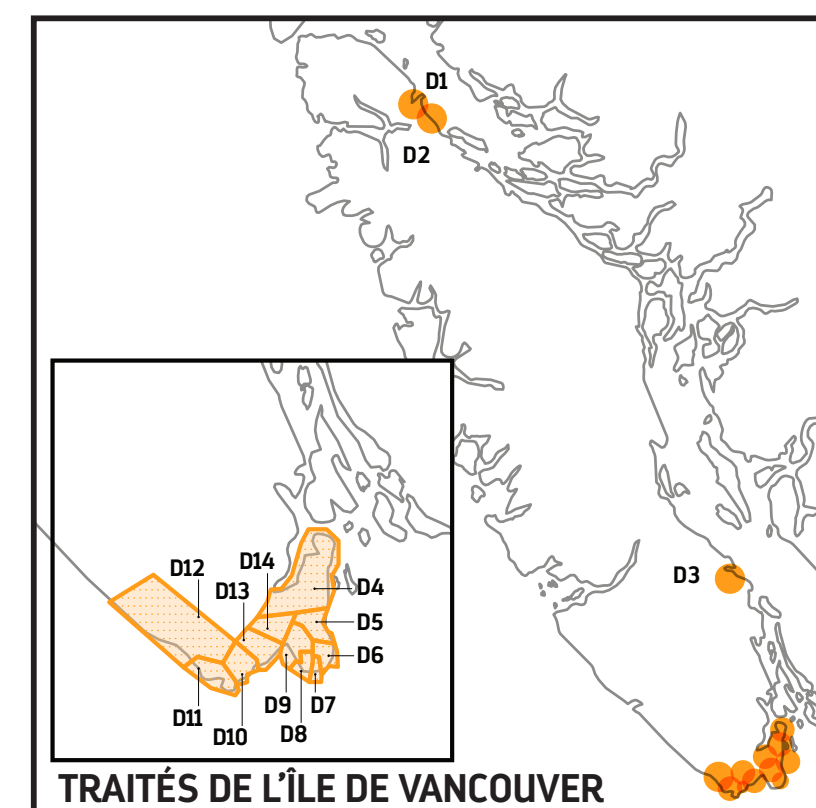
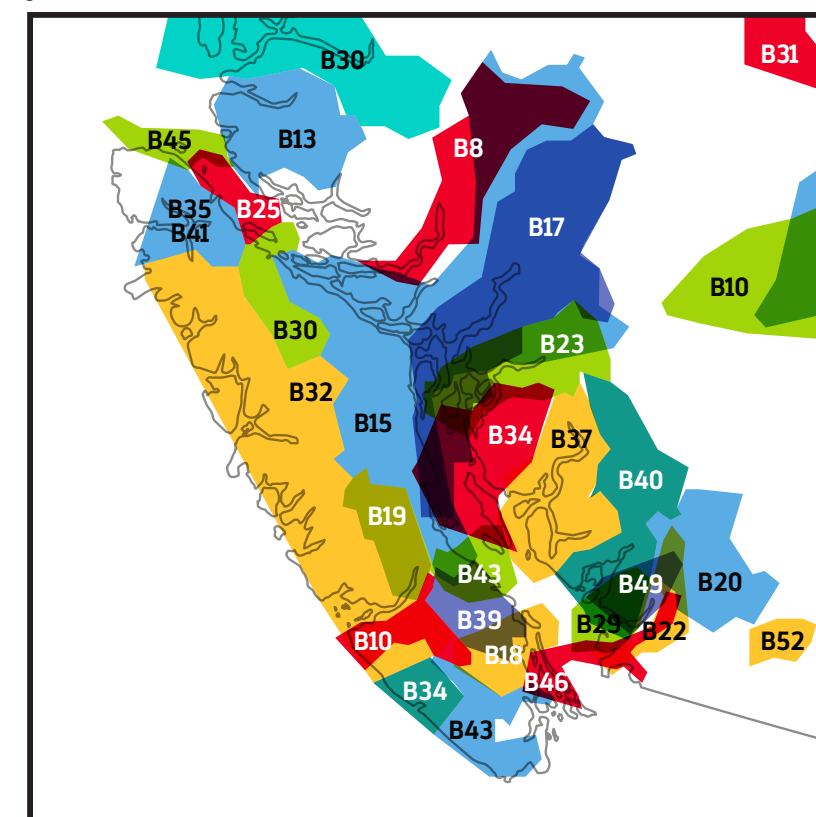
LÉGENDE

- TRAITÉ HISTORIQUE
- ADHÉSION À UN TRAITÉ HISTORIQUE
- TRAITÉ DE PAIX ET D'AMITIÉ
- TRAITÉ DE L'ÎLE DE VANCOUVER (DOUGLAS)
- FRONTIÈRE PROVINCIALE, TERRITORIALE

IL S'AGIT D'UN OUTIL D'APPRENTISSAGE VISANT À INCITER LES COMMUNAUTÉS À EN APPRENDRE D'AVANTAGE SUR LES TRAITÉS ET LES REVENDICATIONS TERRITORIALES AU CANADA.

Remarque : Les lignes sur cette carte représentent les frontières approximatives des territoires traditionnels décrits dans les déclarations d'intention des Premières Nations pour négocier les traités qui ont été déposés et acceptés. Les frontières ne sont indiquées qu'aux fins d'illustration et pourraient être révisées dans les années à venir. La publication de cette carte n'est pas une indication que les Premières Nations, la province de la C.-B. ou le gouvernement du Canada ont accepté les frontières illustrées ci-dessus. Les frontières des traités sont négociables jusqu'à ce que l'entente définitive soit signée.

Sources : Ministère des Ressources naturelles Canada, Geomatics Canada, Division GéoAccès, 1992. 17 500 000 cartes de base et traités historiques, Division des levés officiels, 2003. Frontières des revendications territoriales, Affaires indiennes et du Nord Canada, Bureau fédéral de négociation des traités, 2000. Négociations des traités de C.-B., Colombie-Britannique, ministère des affaires autochtones, direction de la diffusion de l'information, 2000. Négociations des traités de C.-B., Conseil du Trésor du Canada, Division de la gestion des biens immobiliers, 2001. Traités de l'île de Vancouver.



TERRITOIRES TRADITIONNELS DES PREMIÈRES NATIONS DU YUKON

TERRITOIRES TRADITIONNELS – REVENDICATIONS RÉGLÉES

- Y1 – Premières Nations Champagne et Aishihik (Haines Junction)
- Y2 – Première Nation des Na-Cho Nyak Dun (Mayo)
- Y3 – Premières Nations de Little Salmon/Carmacks
- Y4 – Première Nation Selkirk (Pelly Crossing)
- Y5 – Conseil des Tlingits de Teslin
- Y6 – Premières Nations des Tr'on Dek Hwëch'in (Dawson)
- Y7 – Première Nation des Gwich'in Vuntut (Old Crow)
- Y12 – Conseil des Ta'an Kwach'an (Lake Laberge)
- Y13 – Conseil tribal des Tetlit Gwich'in

TERRITOIRES TRADITIONNELS – REVENDICATIONS NON RÉGLÉES

- Y8 – Premières Nations de White River (Beaver Creek)/Kluane (Burwash Landing)
- Y9 – Première Nation de Carcross/Tagish
- Y10 – Première Nation de Kwanlin (Whitehorse)
- Y11 – Nation des Dénés Kaska

NÉGOCIATIONS DES TRAITÉS DE LA C.-B. – REVENDICATIONS TERRITORIALES

REVENDICATIONS TERRITORIALES – ENTENTES CONCLUES

- BA – Nis_ga'a Lisims Government
- B16 – Nation Heiltsuk
- B17 – Bande Homalco
- B18 – Groupe du traité des Hul'qum'num
- B19 – Première Nation Hupacasath
- B20 – Conseil In-SHUCH-ch
- B21 – Conseil des Dénés Kaska
- B22 – Première Nation de Acho Dene Koe
- B2 – Première nation de Carcross/Tagish
- B3 – Conseil tribal Cariboo
- B4 – Conseil tribal Carrier Sekani
- B5 – Premières Nations Champagne et Aishihik
- B6 – Nation Cheslatta Carrier
- B7 – Nation Haida
- B8 – Nation Da'naxda'xw/Awaetlala
- B9 – Première Nation Ditidaht
- B10 – Première Nation Esketemc (Alkali Lake)
- B11 – Chefs héréditaires Gitanyow
- B12 – Chefs héréditaires Gitxsan
- B13 – Nation Gwa'-Sala-Nakwaxda'xw
- B14 – Nation Haisla
- B15 – Société du traité des Hamatla

- B23 – Nation Klahoose
- B24 – Conseil du traité des Ktunaxa/Kinbasket
- B25 – Première Nation Kwakwaka'wakw
- B26 – Nation du lac Babine
- B27 – Bande des Lheidli T'enneh
- B28 – Première Nation Liard
- B29 – Nation Musqueam
- B30 – Première Nation 'Namgis
- B31 – Bande indienne des Nazko
- B32 – Conseil tribal des Nuuc'chah-nulth
- B33 – Nation Oweekeno
- B34 – Première Nation des Pacheedaht
- B35 – Première Nation Quatsino
- B36 – Conseil Ross River Dena

- B37 – Nation Sechelt
- B38 – Bande indienne des Sliammon
- B39 – Première Nation Snuneymuxw
- B40 – Nation Squamish
- B41 – Nation Stó:lō
- B42 – Conseil tribal des Tlingits de Taku River
- B43 – Association du traité des Te'Mexw
- B44 – Conseil des Tlingits de Teslin
- B45 – Première Nation Tl'atlasikwala
- B46 – Première Nation Tsawwassen
- B47 – Bande Tsay Keh Dene
- B48 – Nation Tsimshian
- B49 – Nation Tseil'waututh
- B50 – Première Nation de Westbank
- B51 – Chefs héréditaires Wet'suwet'en
- B52 – Première Nation Yale
- B53 – Première Nation Yekooche

TRAITÉS DE L'ÎLE DE VANCOUVER (DOUGLAS)

- D1 – Quecar 1851
- D2 – Quakeolth 1851
- D3 – Saalequun 1854
- D4 – North Saanich 1852
- D5 – South Saanich 1852
- D6 – Chekomein 1850
- D7 – Chilcowitch 1850
- Vancouver Island Treaties (Douglas)
- Traités de l'île de Vancouver (Douglas)
- D8 – Swenghung 1850
- D9 – Kosampson 1850
- D10 – Kakyakaan 1850
- D11 – Chewhaytsum 1850
- D12 – Soke 1850
- D13 – Teechamitsa 1850
- D14 – Whyomilth 1850

